

woj.: kujawsko - pomorskie  
miasto: Bydgoszcz  
obręb: 0088: 0093  
ulica: Gersona

MAPA DO CELÓW PROJEKTOWYCH

SKALA 1:500

PUMG 2000/6 ark.mapy: 320-203: 2031

Uk.wys.Amsterdam  
M/PG.D.422.0626.2018  
LKSrób.07/8.18  
Bydgoszcz,dnia 12.04.2018  
Mapa opracowana na podstawie danych z dnia 10.04.2018


Nie wyklucza się istnienia w terenie również urządzeń podziemnych ułożonych, a nie zgłoszonych do inwentaryzacji geodezyjnej.

Mapa została wykonana bez ustalenia obciążeń służebnościami gruntowymi ujawnionymi w księgach wieczystych.

Zgodnie z §72 Rozporządzenia z dnia 9 listopada 2011r. w sprawie standardów technicznych wykonywania geodezyjnych pomiarów sytuacyjnych ... (Dz.U. 2011 nr 263 poz. 1572 z późn. zm.) niniejsza mapa została opracowana zgodnie z celem projektowym określonym przez zamawiającego, dostosowując opracowanie do projektowanej inwestycji.

Mapa przeznaczona do projektowania: ..... układu drogowego

Mapa nie może być wykorzystana do innego celu niż określono w zamówieniu LKSrób: .....07/8.18



**"GEO-AR"**  
mgr inż. Sławomir Wnuk  
85-130 Bydgoszcz, ul. Grudziądzka 26/2e  
Tel./Fax 0521 319 55 BI 604 BI 737  
NIP 554-213-61-41 geor@wp.pl

Zespół uzgodnienia Dokumentacji Projektowej w Bydgoszczy

Aktuálne Projektowane stłed uspożehone w 2018

Ston no dzeń: 10.04.2018.

Geodezyjny Urząd Miejski w Bydgoszczy  
mgr inż. Sławomir Wnuk  
ul. Grudziądzka 26/2e  
85-130 Bydgoszcz, tel. 0521 319 55

Poświadczam, że niniejszy dokument został opracowany w wyniku prac geodezyjnych i kartograficznych, których rezultaty zawiera operat techniczny wpisany do ewidencji materiałów pomiarowych, z zastrzeżeniem geodezyjnego i kartograficznego

MIEJSKA PRACOWNIA GEODEZYJNA w BYDGOSZCZY  
Grodzki Ośrodek Dokumentacji  
Geodezyjnej i Kartograficznej w Bydgoszczy

Identyfikator ewidencyjny materiału P.0461.2018.10.18  
zobacz - operat techniczny:  
Data wpisania operatu technicznego: 12.04.2018  
do ewidencji materiałów z zastrzeżeniem geodezyjnego i kartograficznego


Imię, nazwisko i podpis osoby reprezentującej Prezidenta Bydgoszczy

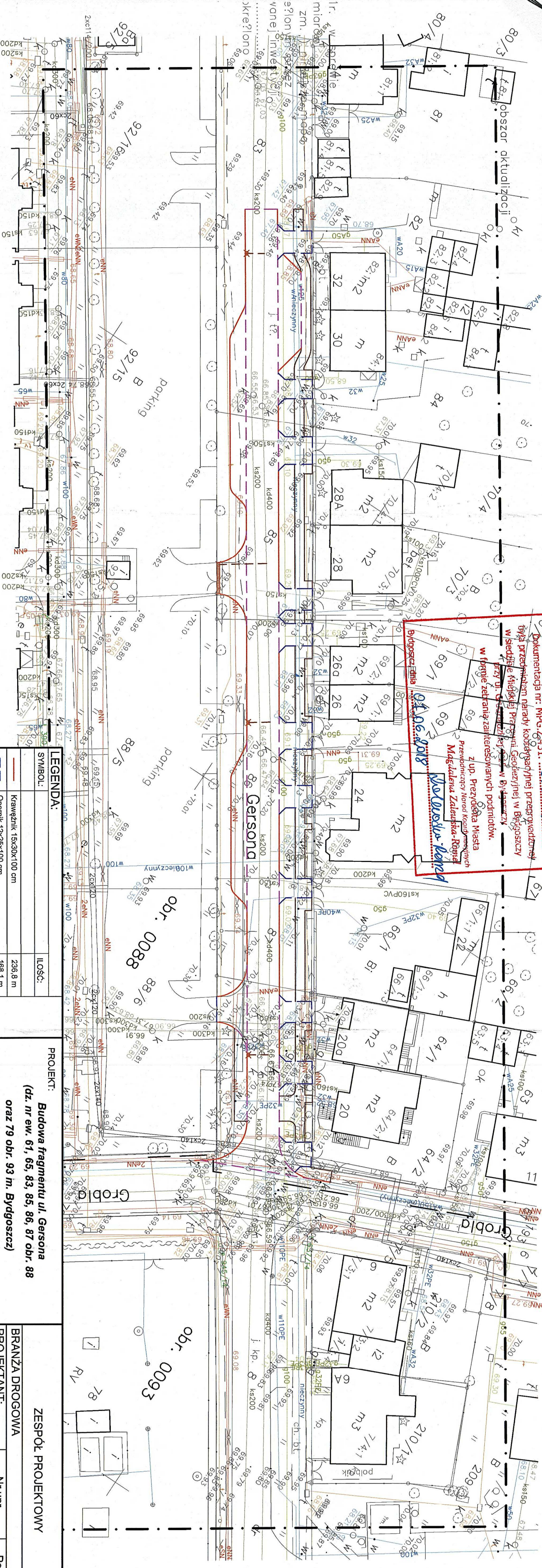


Alicja Gulewicz  
starszy geodeta w mieście

Pracowni Geodezyjnej w Bydgoszczy

Wykonawca, winien powołać prace w taki sposób, by w pasie robót zachować wszystkie punkty osnowy geodezyjnej, w przypadku konieczności zniaku geodezyjnego wykonawca jest zobowiązany do jego odnowienia i przekazania dokumentacji geodezyjnej do Ośrodka Dokumentacji Geodezyjnej, co stanowi warunek ostatecznego odbioru prac.

**PREZYDENT MIASTA BYDGOSZCZY**  
Dokumentacja nr.: MPG.2431. 06.5.3.2018  
była przedmiotem nadany kod (sygnatury) przez wyznaczony w siedzibie Miejskiej Pracowni Geodezyjnej w Bydgoszczy przez Ośrodek Dokumentacji Geodezyjnej w Bydgoszczy w formie załącznika załącznikowi podmiotów.  
Z up. Prezydenta Miasta Bydgoszczy  
Przewodniczący Nadzoru Nadzoru Miejskiego  
Miejski Zarząd Miejski  
Bydgoszcz, dnia 06.06.2018  




LEGENDA:	
SYMBOL:	ILOŚĆ:
	Krawężnik 15x30x100 cm 236,8 m
	Opornik 12x25x100 cm 168,1 m
	Krawężnik najazdowy 15x22x100 cm 218,5 m
	Obrys 8x30x100 cm 249,0 m
	Wpust uliczny 3,0 szt.
	Odwodnienie liniowe 5,0 m
	Przekanalizacja KD 16,8 m

PROJEKT: <b>Budowa fragmentu ul. Gersona</b> <i>(dz. nr ew. 61, 65, 83, 85, 86, 87 obr. 88 oraz 79 obr. 93 m. Bydgoszcz)</i> <b>na os. Górzyńskowo w Bydgoszczy.</b>			ZESPÓŁ PROJEKTOWY		
INWESTOR: Zarząd Drog Miejskich i Komunikacji Publicznej  ul. Toruńska 174a 85-844 Bydgoszcz			BRANŻA DROGOWA		
			PROJEKTANT:		
			mgr inż. Artur Ampulski		
JEDNOSTKA PROJEKTOWA:			Nr upr.		Podpis
			KUP/0045/PW/001/13		<i>Ampulski</i>
			Faza projektu		
PROJEKT BUDOWLANY					
Branża					
DROGOWA					
Tytuł rysunku					

Skala		Data		Nr rysunku		Str	
1:500		28.05.2018		1		1	